



Odborné stavebné poradenstvo
Súdnoznalecké posudky
Odhad hodnoty nehnuteľností
Projektovanie a realizácia stavieb
Statické návrhy stav. konštrukcií

Ing. Dušan Homola

Chrenovec – Brusno 551, 972 32

autorizovaný stavebný inžinier (reg. č.:4461*A*3-2)
súdny znalec v odbore Stavebníctvo (ev. č. 914 522)
- Odhad hodnoty nehnuteľností
- Pozemné stavby
stavebný dozor (ev. č. 11316)

tel.: 0905 288 104, IČO: 45 998 698, DIČ: 2023208308, č. účtu:2863050459/0200, hdsro2011@gmail.com

Obec Kanianka
Obecný úrad
Ulica SNP 583/1
972 17 Kanianka

Prievidza 22.3.2022

Vec: Žiadosť o vyjadrenie sa k plánovanej trase pre účely Slovenského pozemkového fondu

Na základe rokovania so SPF, o udelení súhlasu na uloženie IS – elektrického kábla NN cez pozemky v správe SPF, Vás žiadam:

- o vyjadrenie k aktuálnemu využitiu parcel KN – **register parcel E 475/2, 501 a 752** z hľadiska platného územného plánu (územnoplánovacia informácia)
- vyjadrenie obce Kanianka k zamýšľanému zámeru – uloženia IS (elektrického kábla) na parcele KN – **register parcel E č. 475/2, 501 a 752**. Prívod elektriny je plánovaný k Záhradníckemu centru, ktoré bude zriadené na parcelách č. 2142, 2143, 2144, k.ú. Kanianka. Bod napojenia určila SD a.s.

Presný zoznam parcel, na ktorých je plánované uloženie IS – elektrického kábla NN, je bližšie špecifikovaný v priloženej situácii širších vzťahov.

S pozdravom,

HD s.r.o.
STATIKA A ZNALECTVO STAVIEB
Chrenovec - Brusno 551, 972 32
Ing. Dušan Homola - 0905 288 104
IČO: 45 998 698, IČ DPH: SK2023208308
č. účtu: 2863050459/0200

Obecný úrad Kanianka	
Dátum: 22.03.2022	
Podacie číslo: 1609/2022	Číslo spisu:
Prílohy/listy:	Vybavuje: OE

elektrická prípojka NN /určenie parciel od bodu napojenia po miesto stavby/:

napojenie z pilierovej skrine SR na p.č. C-KN 2033/169 , k.ú. Kanianka

- vedenie je navrhnuté na p.č. C-KN 2033/169, 475/6, 3024, 3023/1, k.ú. Kanianka
vlastníctvo obec Kanianka

- vedenie je navrhnuté na p.č. C-KN 373/1, k.ú. Kanianka - LV nezaložený

C-KN 373/1 - parcely E-KN 473, 495, 500, 506, 507, 512, 513, k.ú. Kanianka - obec Kanianka

C-KN 373/1 - parcely E-KN 476, 490, 494, 501, k.ú. Kanianka - súkromní vlastníci

C-KN 373/1 - parcely E-KN 475/2, 501, k.ú. Kanianka - Slovenská republika SPF

- vedenie je navrhnuté na p.č. C-KN 752, k.ú. Kanianka - LV nezaložený

C-KN 752 - parcely E-KN 752, k.ú. Kanianka - Slovenská republika - SPF

- vedenie je navrhnuté na p.č. C-KN 493/1, k.ú. Kanianka - LV nezaložený

C-KN 493/1 - parcely E-KN 517, k.ú. Kanianka - súkromní vlastníci

11
2112

r
2146

OBJEKTOVÁ SKLADBA:

SO 01 - Sklad záhradkárske potreby

SO 02 - Predajňa zahradníctvo

SO 03 - Oplotenie

SO 04 - Dažďová kanalizácia a požiarna nádrž

SO 05 - Vítaná studňa

SO 06 - Spevnené plochy

SO 07 - Ochrana VTL plynovodu

SO 08 - Elektrická prípojka NN

LEGENDA:

 navrhované objekty

 parcely vo vlastníctve - Slovenská republika - SPF

 EXISTUJÚCI VTL PLYNOVOD

 NAVRHOVANÁ PRÍPOJKA ELEKTRICKÁ NN

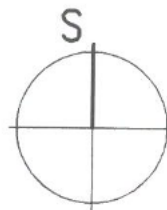
 NAVRHOVANÉ OPLOTENIE




SR EXISTUJÚCA POISTKOVÁ ISTIACA SKRIŇA

RE NAVRHOVANÝ ELEKTROMEROVÝ ROZVÁDZAČ OSADENÝ VEDLA SKRINE SR NA VEREJNE PRÍSTUNOM MIESTE

HR NAVRHOVANÝ ROZVÁDZAČ OSADENÝ V INTERIÉRI

SPO NAVRHOVANÁ POISTKOVÁ SKRIŇA OSADENÁ V OPLOTENÍ



HIP	Ing. Dušan Homola		
ZODP. PROJEKTANT	Ing. arch. Silvia Kovárová		
PROJEKTANT	Ing. Ivan Makovinský		
INVESTOR/STAVEBNÍK	VESPO SK s.r.o., J. Matušku 764/26, 971 01 Prievidza		
NÁZOV A MIESTO STAVBY	p.č. 2142, 2143, 2144, k.ú. Kanianka	Formát	3 x A 4
ZÁHRADNÍCKE CENTRUM		Dátum	07/2021
		Účel	DUR
	NÁZOV VÝKRESU	Kótované v MM	
SITUÁCIA ŠIRŠÍCH VZŤAHOV	1:1000		
			
			Košovská 11B Prievidza 971 01 kontakt 0905 288 104
			1



OBEC KANIANKA

Ing. Peter Kaniansky a ost.
Agátová 515/9
972 17 Kanianka

Váš list číslo/zo dňa
31. 03. 2022

Naše číslo
Spis: 456/2022
Záznam: 1535/2022

Vybavuje/linka
Ing. Ivor Husár

Kanianka
12. 04. 2022

Vec Žiadosť o kúpu pozemku pod bytovým domom - odpoveď

Vaša žiadosť doručená na OcÚ Kanianka dňa 31.3.2022 evidovaná pod č. 1307/2022 vo veci žiadosti na odkúpenie zastavaného pozemku do podielového spoluvlastníctva môže byť prerokovaná na najbližšom OZ za podmienky prípravy všetkých podkladov v dostatočnom predstihu.

Dotknutá parcela má na LV č. 1616 k.ú. Kanianka evidovaných dvoch vlastníkov a to obec Kanianka a Rastislava Šulíka. Odpredaj je možné vykonať najmä v zmysle ust. § 9a ods. 8 písm. a) Zák.č. 138/91 Zb. o majetku obcí v znení neskorších predpisov a v súlade s VZN č. 5/2019 Zásady hospodárenia s majetkom obce schválených uznesením OZ č. 104/2019 zo dňa 5.6.2019, pričom všetky náklady hradí žiadateľ (napr. správne poplatky, právne služby atď.).

K uvedenému je nevyhnutné prepočítať podiely, ktoré budú vlastníci odkupovať z podielu na pozemku vo vlastníctve obce, pripraviť návrh kúpnej zmluvy, návrh na vklad do katastra a v neposlednom rade návrh uznesenia.

Z uvedeného dôvodu kontaktujte právneho zástupcu obce JUDr. Jána Lacka tel. 0917754929.

Zároveň vás žiadame, aby ste o vyššie uvedenom informovali ostatných spoluvlastníkov bytov v dotknutom dome. Odpoveď sa doručuje zástupcovi vlastníkov uvedenému v hlavičke žiadosti.

S pozdravom


Ing. Ivor Husár
starosta

Ing. Peter Kaniansky
Agátová 515/9 Kanianka 972 17
0
P [redacted] k

Obecný úrad Kanianka	
Datum 31-03-2022	
Podacie číslo: 1304/2022	Číslo spisu:
Prílohy/lísty:	Výdavuje: 02

Obecný úrad Kanianka
SNP 583/1
972 17 Kanianka

Vec: Žiadosť o odkúpenie pozemku pod bytovým domom do podielového spoluvlastníctva

Dolupodpísaní vlastníci bytov v bytovom dome súpisné číslo 515, orientačné číslo 9, na ulici Agátová v Kanianke, žiadame týmto o odkúpenie pozemku vo vlastníctve obce Kanianka a to parcely číslo 1674/309 v katastrálnom území obce Kanianka, na ktorej je náš bytový dom postavený.

Pozemok žiadame odkúpiť do podielového spoluvlastníctva v príslušnom podiele pre každého žiadateľa.

Vlastníci bytov

1. žiadateľ

Vlastníci bytu č.1 Ing. Peter Kaniansky, Mgr. Mária Kanianska

spoluvlastnícky podiel: 1/1

meno a priezvisko(aj rodné) žiadateľa PETER KANIANSKY ROD. KANIANSKY

rodné číslo [redacted]

trvalý pobyt [redacted]

podpis [redacted]

KANIANKA 972 17

meno a priezvisko(aj rodné) žiadateľa MÁRIA KANIANSKA [redacted]

rodné číslo [redacted]

trvalý pobyt [redacted]

podpis [redacted]

KANIANKA 972 17

2. žiadateľ

Vlastníci bytu č.2 Ing. Jaroslav Sklenár, Ing. Zuzana Sklenárová

spoluvlastnícky podiel: 1/1

meno a priezvisko(aj rodné) žiadateľa ZUZANA SKLENÁROVÁ, MEDEROVÁ

rodné číslo

trvalý pobyt

podpis

97217 KANIANKA

meno a priezvisko(aj rodné) žiadateľa JAROSLAV SKLENÁR

rodné číslo

trvalý pobyt

podpis

97217 KANIANKA

3. žiadateľ

Vlastníci bytu č.3 Mgr. Ladislav Novosad, Mgr. Jana Bieliková

spoluvlastnícky podiel: 1/2

meno a priezvisko(aj rodné) žiadateľa JANA BIELIKOVÁ rod. BIELIKOVÁ

rodné číslo

trvalý pobyt

podpis

KANIANKA 97217

meno a priezvisko(aj rodné) žiadateľa LADISLAV NOVOSAD

rodné číslo

trvalý pobyt

podpis

KANIANKA 97217

V zmysle zákona č. 18/2018 Z. z. o ochrane osobných údajov a o zmene a doplnení niektorých zákonov v platnom znení podpísom tejto žiadosti udeľujem svoj súhlas obci Kanianka so spracovaním osobných údajov v rozsahu, v akom sú poskytnuté v tejto žiadosti, na účel vybavenia žiadosti, po dobu vybavenia žiadosti, resp. po dobu platnosti zmluvy uzavretej ako výsledok vybavenia žiadosti. Súhlas možno odvolať iba v prípade preukázaného porušenia podmienok spracúvania osobných údajov, za ktorých bol súhlas udelený.

V Kanianke dňa ...23.3.2022

Meno a podpis žiadateľa:

Ing. Peter Kaniansky
Mgr. Mária Kanianska
Ing. Jaroslav Sklenár
Ing. Zuzana Sklenárová
Mgr. Ladislav Novosad
Mgr. Jana Bieliková



Príloha:

- kópia listu vlastníctva bytu č.1, č.2, č.3

Úrad geodézie, kartografie a katastra Slovenskej republiky
VÝPIS Z KATASTRA NEHNUTEĽNOSTÍ

Okres: **Prievidza**
Obec: **KANIANKA**
Katastrálne územie: **Kanianka**

Vytvorené cez katastrálny portál

Dátum vyhotovenia **22.03.2022**
Čas vyhotovenia: **10:55:52**

ČIASTOČNÝ VÝPIS Z LISTU VLASTNÍCTVA č. 1551

ČASŤ A: MAJETKOVÁ PODSTATA

Stavby

Súpisné číslo	na parcele číslo	Druh stavby	Popis stavby	Druh ch.n.	Umiest. stavby
515	1674/309	9	družstev. byt. dom		1

Právny vzťah k parcele na ktorej leží stavba 515 je evidovaný na liste vlastníctva číslo 1616.

Legenda:

Druh stavby:

9 - Bytový dom

Kód umiestnenia stavby:

1 - Stavba postavená na zemskom povrchu

Byty a nebytové priestory

ČASŤ B: VLASTNÍCI A INÉ OPRÁVŇENÉ OSOBY

Por. číslo Príezvisko, meno (názov), rodné priezvisko, dátum narodenia, rodné číslo (IČO) a miesto trvalého pobytu (sídlo) vlastníka

Byt

Vchod : 9 1. p. Byt č. 1

Podiel priestoru na spoločných častiach a spoločných zariadeniach domu a na príslušenstve :

9399 / 42729

Účastník právneho vzťahu:

Vlastník

5 Kaniansky Peter r. Kaniansky a Mária Kanianska [redacted] BOJNICE, PSČ 972 01, SR

Dátum narodenia :

Dátum narodenia :

Spoluvlastnícky podiel :

1 / 1

Titul nadobudnutia Kúpna zmluva [redacted] - vz 115/20

Ostatní vlastníci a priestory nevyžiadané

Nebytový priestor

Vchod : 9 prízemie Priestor č. 1

Druh nebytového priestoru: 2

Podiel priestoru na spoločných častiach a spoločných zariadeniach domu a na príslušenstve :

1247 / 42729

Účastník právneho vzťahu:

Vlastník

5 Kaniansky Peter r. Kaniansky a Mária Kanianska [redacted], PSČ 972 01, SR

Dátum narodenia :

Dátum narodenia :

Spoluvlastnícky podiel :

1 / 1

Titul nadobudnutia Kúpna zmluva [redacted] vz 115/20

Ostatní vlastníci a priestory nevyžiadané

Legenda:

Druh nebytového priestoru:

2 - Garáž

ČASŤ C: ĎARCHY

Por.č.:

Záložné právo v prospech vlastníkov bytov a nebytových priestorov v zmysle § 15 Z.č.182/1993 Zb.v znení noviel. - vz 6/03

Na podiel OSBD - Záložné právo v prospech [REDACTED] Bratislavana základe zmluvy o postúpení pohľadávok podľa § 524 O.z. - Z 3771/01 - vz 259/01 - VZ 54/2021

- 5 Na byt č.1/l., vch.9 a garáž č.1/P, vch.9: Záložné právo v prospech [REDACTED] Mlynské nivy 1, 82990 Bratislava na základe zmluvy o zriadení záložného práva V-195/2020 - vz 107/20, 115/20

Iné údaje:

List vl.1616 vz 17/05

Právo zodpovedajúce vecnému bremenu- na p.č. 1674/309- právo stavby, vstupu a prechodu v zmysle § 23 z.č. 182/93 Z.z. v prospech vlastníkov bytov a nebytových priestorov obytného domu č.s. 515 vz 6/03,17/05

Poznámka:

Bez zápisu.

Vysvetlenie: údaje v ČASTI C:ĎARCHY bez uvedenia parcelného čísla alebo poradového čísla vlastníka alebo inej oprávnenej osoby sa týkajú všetkých nehnuteľností a všetkých vlastníkov a iných oprávnených osôb na liste vlastníctva.

Úrad geodézie, kartografie a katastra Slovenskej republiky
VÝPIS Z KATASTRA NEHNUTEĽNOSTÍ

Okres: **Prievidza**
Obec: **KANIANKA**
Katastrálne územie: **Kaniaanka**

Vytvorené cez katastrálny portál

Dátum vyhotovenia **28.03.2022**
Čas vyhotovenia: **14:32:29**

ČIASŤOČNÝ VÝPIS Z LISTU VLASTNÍCTVA č. 1551

ČASŤ A: MAJETKOVÁ PODSTATA

Stavby

Súpisné číslo	na parcele číslo	Druh stavby	Popis stavby	Druh ch.n.	Umiest. stavby
515	1674/309	9	družstev. byt. dom		1

Právny vzťah k parcele na ktorej leží stavba 515 je evidovaný na liste vlastníctva číslo 1616.

Legenda:

Druh stavby:

9 - Bytový dom

Kód umiestnenia stavby:

1 - Stavba postavená na zemskom povrchu

Byty a nebytové priestory

ČASŤ B: VLASTNÍCI A INÉ OPRÁVNENÉ OSOBY

Por. číslo Priezvisko, meno (názov), rodné priezvisko, dátum narodenia, rodné číslo (IČO) a miesto trvalého pobytu (sídlo) vlastníka

Byt

Vchod : 9 1. p. Byt č. 2

Podiel priestoru na spoločných častiach a spoločných zariadeniach domu a na príslušenstve :

9928 / 42729

Účastník právneho vzťahu:

Vlastník

4 Sklenár Jaroslav r. Sklenár, Ing. a Zuzana Sklenárová [redacted], KANIANKA, PSČ 972 17, SR

Dátum narodenia :

Dátum narodenia :

Spoluvlastnícky podiel :

1 / 1

Titul nadobudnutia Zmluva o prevode V-1910/2019 - vz 1090/19

Ostatní vlastníci a priestory nevyžiadané

Nebytový priestor

Vchod : 9 prízemie Priestor č. 2

Druh nebytového priestoru: 2

Podiel priestoru na spoločných častiach a spoločných zariadeniach domu a na príslušenstve :

1196 / 42729

Účastník právneho vzťahu:

Vlastník

4 Sklenár Jaroslav r. Sklenár, Ing. a Zuzana Sklenárová [redacted], PSČ 972 17, SR

Dátum narodenia :

Dátum narodenia :

Spoluvlastnícky podiel :

1 / 1

Titul nadobudnutia Zmluva o prevode V-1910/2019 - vz 1090/19

Ostatní vlastníci a priestory nevyžiadané

Legenda:

Druh nebytového priestoru:

2 - Garáž

ČASŤ C: ŤARCHY

Por.č.:

Záložné právo v prospech vlastníkov bytov a nebytových priestorov v zmysle § 15 Z.č.182/1993 Zb.v znení noviel. - vz 6/03

Na podiel OSBD - Záložné právo v prospech [REDACTED] avana základe zmluvy o postúpení pohľadávok podľa § 524 O.z. - Z 3771/01 - vz 259/01 - VZ 54/2021

Iné údaje:

Líst vl.1616 vz 17/05

Právo zodpovedajúce vecnému bremenu- na p.č. 1674/309- právo stavby, vstupu a prechodu v zmysle § 23 z.č. 182/93 Z.z. v prospech vlastníkov bytov a nebytových priestorov obytného domu č.s. 515 vz 6/03,17/05

Poznámka:

Bez zápisu.

Vysvetlenie: údaje v ČASTI C:ŤARCHY bez uvedenia parcelného čísla alebo poradového čísla vlastníka alebo inej oprávnenej osoby sa týkajú všetkých nehnuteľností a všetkých vlastníkov a iných oprávnených osôb na liste vlastníctva.

Úrad geodézie, kartografie a katastra Slovenskej republiky
VÝPIS Z KATASTRA NEHNUTEĽNOSTÍ

Okres: **Prievidza**
Obec: **KANIANKA**
Katastrálne územie: **Kanianka**

Vytvorené cez katastrálny portál

Dátum vyhotovenia **16.03.2022**
Čas vyhotovenia: **16:24:59**

ČIASTOČNÝ VÝPIS Z LISTU VLASTNÍCTVA č. 1551

ČASŤ A: MAJETKOVÁ PODSTATA

Stavby

Súpisné číslo	na parcele číslo	Druh stavby	Popis stavby	Druh ch.n.	Umiest. stavby
515	1674/309	9	družstev. byt. dom		1

Právny vzťah k parcele na ktorej leží stavba 515 je evidovaný na liste vlastníctva číslo 1616.

Legenda:

Druh stavby:

9 - Bytový dom

Kód umiestnenia stavby:

1 - Stavba postavená na zemskom povrchu

Byty a nebytové priestory

ČASŤ B: VLASTNÍCI A INÉ OPRÁVNENÉ OSOBY

Por. číslo Priezvisko, meno (názov), rodné priezvisko, dátum narodenia, rodné číslo (IČO) a miesto trvalého pobytu (sídlo) vlastníka

Byt

Vchod : 9 2. p. Byt č. 3

Podiel priestoru na spoločných častiach a spoločných zariadeniach domu a na príslušenstve :

8993 / 42729

Účastník právneho vzťahu:

Vlastník

8 Bieliková Jana [REDACTED] PRIEVIDZA, PSČ 971 01, SR

Dátum narodenia :

Spoluvlastnícky podiel :

1 / 2

Titul nadobudnutia Kúpna zmluva č.V [REDACTED] - v.z.184/2021

Ostatní vlastníci a priestory nevyžiadané

Nebytový priestor

Vchod : 9 prízemie Priestor č. 3

Druh nebytového priestoru: 2

Podiel priestoru na spoločných častiach a spoločných zariadeniach domu a na príslušenstve :

1247 / 42729

Účastník právneho vzťahu:

Vlastník

8 Bieliková Jana [REDACTED] PRIEVIDZA, PSČ 971 01, SR

Dátum narodenia :

Spoluvlastnícky podiel :

1 / 2

Titul nadobudnutia Kúpna zmluva č.V [REDACTED] v.z.184/2021

Ostatní vlastníci a priestory nevyžiadané

Legenda:

Druh nebytového priestoru:

2 - Garáž

ČASŤ C: ĽARCHY

Por.č.:

Záložné právo v prospech vlastníkov bytov a nebytových priestorov v zmysle § 15 Z.č.182/1993 Zb.v znení noviel. - vz 6/03

Na podiel OSBD - Záložné právo v prospech [REDACTED] Bratislava na základe zmluvy o postúpení pohľadávok podľa § 524 O.z. - Z 3771/01 - vz 259/01 - VZ 54/2021

- 8 Na byt č.3, č. vchodu 9, 2. p. a nebytový priestor garáž č. 3, č. vchodu 9, prízemie: záložné právo v prospech [REDACTED] R, [REDACTED] ová
1/A,81333 Bratislava , na základe zmluvy o zriadení záložného práva - V 3209/2021 - v.z.162/21, 184/2021

Iné údaje:

List vl.1616 vz 17/05

Právo zodpovedajúce vecnému bremenu- na p.č. 1674/309- právo stavby, vstupu a prechodu v zmysle § 23 z.č. 182/93 Z.z. v prospech vlastníkov bytov a nebytových priestorov obytného domu č.s. 515 vz 6/03,17/05

Poznámka:

Bez zápisu.

Vysvetlenie: údaje v ČASTI C:ĽARCHY bez uvedenia parcelného čísla alebo poradového čísla vlastníka alebo inej oprávnenej osoby sa týkajú všetkých nehnuteľností a všetkých vlastníkov a iných oprávnených osôb na liste vlastníctva.

Úrad geodézie, kartografie a katastra Slovenskej republiky
VÝPIS Z KATASTRA NEHNUTEĽNOSTÍ

Okres: **Prievidza**
Obec: **KANIANKA**
Katastrálne územie: **Kanianka**

Vytvorené cez katastrálny portál

Dátum vyhotovenia **16.03.2022**
Čas vyhotovenia: **16:22:51**

ČIASTOČNÝ VÝPIS Z LISTU VLASTNÍCTVA č. 1551

ČASŤ A: MAJETKOVÁ PODSTATA

Stavby

Súpisné číslo	na parcele číslo	Druh stavby	Popis stavby	Druh ch.n.	Umiest. stavby
515	1674/309	9	družstev. byt. dom		1

Právny vzťah k parcele na ktorej leží stavba 515 je evidovaný na liste vlastníctva číslo 1616.

Legenda:

Druh stavby:

9 - Bytový dom

Kód umiestnenia stavby:

1 - Stavba postavená na zemskom povrchu

Byty a nebytové priestory

ČASŤ B: VLASTNÍCI A INÉ OPRÁVNENÉ OSOBY

Por. číslo Priezvisko, meno (názov), rodné priezvisko, dátum narodenia, rodné číslo (IČO) a miesto trvalého pobytu (sídlo) vlastníka

Byt

Vchod : 9 2. p. Byt č. 3

Podiel priestoru na spoločných častiach a spoločných zariadeniach domu a na príslušenstve : 8993 / 42729

Účastník právneho vzťahu: Vlastník
7 Novosad Ladislav r. Novosad, [redacted], PRIEVIDZA, PSČ 971 01, SR

Dátum narodenia : [redacted]

Spoluvlastnícky podiel : 1 / 2

Titul nadobudnutia Kúpna zmluva č.V 3752/2021 - v.z.184/2021

Ostatní vlastníci a priestory nevyžiadané

Nebytový priestor

Vchod : 9 prízemie Priestor č. 3

Druh nebytového priestoru: 2

Podiel priestoru na spoločných častiach a spoločných zariadeniach domu a na príslušenstve : 1247 / 42729

Účastník právneho vzťahu: Vlastník
7 Novosad Ladislav r. Novosad, [redacted], PRIEVIDZA, PSČ 971 01, SR

Dátum narodenia : [redacted]

Spoluvlastnícky podiel : 1 / 2

Titul nadobudnutia Kúpna zmluva č.V 3752/2021 - v.z.184/2021

Ostatní vlastníci a priestory nevyžiadané

Legenda:

Druh nebytového priestoru:

2 - Garáž

ČASŤ C: ĽARCHY

Por.č.:

Záložné právo v prospech vlastníkov bytov a nebytových priestorov v zmysle § 15 Z.č.182/1993 Zb.v znení noviel. - vz 6/03

Na podiel OSBD - Záložné právo v prospech [REDACTED] slavana základe zmluvy o postúpení pohľadávok podľa § 524 O.z. - Z 3771/01 - vz 259/01 - VZ 54/2021

- 7 Na byt č.3, č. vchodu 9, 2. p. a nebytový priestor garáž č. 3, č. vchodu 9, prízemie: záložné právo v prospech [REDACTED] ČR, [REDACTED] cová 1/A,81333 Bratislava , na základe zmluvy o zriadení záložného práva - V 3209/2021 - v.z.162/21, 184/2021

Iné údaje:

List vl.1616 vz 17/05

Právo zodpovedajúce vecnému bremenu- na p.č. 1674/309- právo stavby, vstupu a prechodu v zmysle § 23 z.č. 182/93 Z.z. v prospech vlastníkov bytov a nebytových priestorov obytného domu č.s. 515 vz 6/03,17/05

Poznámka:

Bez zápisu.

Vysvetlenie: údaje v ČASTI C:ĽARCHY bez uvedenia parcelného čísla alebo poradového čísla vlastníka alebo inej oprávnenej osoby sa týkajú všetkých nehnuteľností a všetkých vlastníkov a iných oprávnených osôb na liste vlastníctva.

Úrad geodézie, kartografie a katastra Slovenskej republiky

VÝPIS Z KATASTRA NEHNUTEĽNOSTÍ

Okres : 307 Prievidza
 Obec : 514071 KANIANKA
 Katastrálne územie : 823520 Kanianka

Dátum vyhotovenia : 12.04.2022
 Čas vyhotovenia : 07:43
 Údaje platné k : 11.04.2022 18:00

VÝPIS JE NEPOUŽITEĽNÝ NA PRÁVNE ÚKONY

VÝPIS Z LISTU VLASTNÍCTVA č. 1616

ČASŤ A: MAJETKOVÁ PODSTATA

PARCELY registra "C" evidované na katastrálnej mape

Počet parciel: 1

Parcelné číslo	Výmera	Druh pozemku	Spôsob využívania pozemku	Druh chránenej nehnuteľnosti	Spoločná nehnuteľnosť	Umiestnenie pozemku	Právny vzťah
1674/309	236	zastavaná plocha a nádvorie	15		1	1	3

Iné údaje

právny vzťah k stavbe súpisné číslo 515 na parcele 1674/309 je evidovaný na LV 1551

Legenda

Kód spôsobu využívania pozemku

15 Pozemok, na ktorom je postavená bytová budova označená súpisným číslom

Kód spoločnej nehnuteľnosti

1 Pozemok nie je spoločnou nehnuteľnosťou

Kód umiestnenia pozemku

1 Pozemok je umiestnený v zastavanom území obce

Kód právneho vzťahu

3 Spoluvlastníctvo k pozemku pod stavbou

ČASŤ B: VLASTNÍCI A INÉ OPRÁVNENÉ OSOBY

Počet vlastníkov: 2

Por. číslo	Titul, meno, priezvisko, rodné priezvisko, / Názov Rodné číslo / IČO, Miesto trvalého pobytu / Sídlo, Štát Dátum narodenia,	Spoluvlastnícky podiel
1	OBEC KANIANKA, Kanianka, SR ; 518239	32010/42729
Tituly nadobudnutia		
vz 10/94		
Poznámky		
Bez zápisu		
Iné údaje		
Bez zápisu		
2	ŠULÍK RASTISLAV, [REDAKOVANÉ] PSČ 972 17, SR , Dátum	10719/42729

narodenia: [REDACTED]
<i>Tituly nadobudnutia</i>
Kúpna zmluva zo dňa 19.11.2004 V 4540/04 vz 17/05
<i>Poznámky</i>
Bez zápisu
<i>Iné údaje</i>
Bez zápisu

Správcovia

Počet správcov: 0

Por. číslo	Titul, meno, priezvisko, rodné priezvisko; / Názov Dátum narodenia, rodné číslo / IČO; Miesto trvalého pobytu / Sídlo; Štát	K pozemku, k stavbe, k vlastníkovi
Bez zápisu		

Nájomcovia

Počet nájomcov: 0

Por. číslo	Titul, meno, priezvisko, rodné priezvisko; / Názov Dátum narodenia, rodné číslo / IČO; Miesto trvalého pobytu / Sídlo; Štát	K pozemku, k stavbe, k vlastníkovi
Bez zápisu		

Iné oprávnené osoby z práva k nehnuteľnosti

Počet Iné oprávnených osôb z práva k nehnuteľnosti: 0

Por. číslo	Titul, meno, priezvisko, rodné priezvisko; / Názov Dátum narodenia, rodné číslo / IČO; Miesto trvalého pobytu / Sídlo; Štát	K pozemku, k stavbe, k vlastníkovi
Bez zápisu		

<i>Tituly nadobudnutia</i>
Bez zápisu

<i>Poznámky</i>
Bez zápisu

<i>Iné údaje</i>
LV 1551 vz 17/05

ČASŤ C: Ťarchy

K pozemku, k stavbe, k vlastníkovi	Znenie ťarchy
Vecné bremeno na p.č.1674/309 podľa § 23 z.č.182/93 Z.z.v pln.zn. - právo stavby, vstupu a prechodu v prospech vlastníkov bytov a nebyt.priestorov obytného domu č.s.515 / LV 1551 / vz 6/03,17/05	

VÝPIS JE NEPOUŽITEĽNÝ NA PRÁVNE ÚKONY

